

**POWIATOWY ZARZĄD DRÓG
w GARWOLINIE**
08-400 Garwolin, ul. Mazowiecka 26
tel./fax (25) 682-22-15



Garwolin, dnia 10 października 2019r.

WU.434.143.2019

DECYZJA Nr 192/2019

Na podstawie art. 39 ust. 3 oraz ust. 3a ustawy z dnia 21 marca 1985r. o drogach publicznych (Dz. U. z 2018 r., poz. 2068) oraz art. 104 ustawy z dnia 14 czerwca 1960r. - Kodeks postępowania administracyjnego (Dz. U. z 2018r., poz. 2096), a także uchwały Nr 631/212/17 z dnia 8 listopada 2017r. Zarządu Powiatu Garwońskiego w sprawie upoważnienia Pana Marka Jonczaka, Dyrektora Powiatowego Zarządu Dróg w Garwolinie do wydawania decyzji administracyjnych na podstawie ustawy o drogach publicznych oraz przepisów wykonawczych do tej ustawy, postanowień, zaświadczeń, a także do poświadczania za zgodność odpisów dokumentów przedstawionych przez stronę na potrzeby prowadzonych postępowań z oryginałem, po rozpatrzeniu wniosku złożonego przez Gminę Sobolew, ul. Rynek 1, 08-460 Sobolew o wydanie zezwolenia na lokalizację sieci kanalizacji sanitarnej w pasie drogowym drogi powiatowej Nr 1347W Sobolew – Kownacica – Gończyce oraz w pasie drogowym drogi powiatowej Nr 1343W Gończyce – Chotynia – Wólka Ostrożeńska - Piastów w miejscowości Gończyce zgodnie z przebiegiem naniesionej na załączonych mapach oraz przekrojach poprzecznych.

1. **z e z w a l a m:** Gminie Sobolew, ul. Rynek 1, 08- 460 Sobolew na lokalizację sieci kanalizacji sanitarnej w pasie drogowym drogi powiatowej Nr 1347W Sobolew – Kownacica – Gończyce oraz w pasie drogowym drogi powiatowej Nr 1343W Gończyce – Chotynia – Wólka Ostrożeńska - Piastów w miejscowości Gończyce zgodnie z przebiegiem naniesionym na załączonych mapach stanowiących integralną część niniejszej decyzji.
2. Jeżeli budowa, przebudowa lub remont w/w drogi będzie wymagał przełożenia urządzenia lub obiektu uzgodnionego niniejszą decyzją, koszt tego przełożenia ponosi jego właściciel, zgodnie z art. 39 ust. 5 ustawy o drogach publicznych.
3. Utrzymanie obiektów i urządzeń, uzgodnionych niniejszą decyzją, należy do ich posiadaczy, zgodnie z art. 39 ust. 4 ustawy o drogach publicznych.
4. Powiatowy Zarząd Dróg w Garwolinie nie bierze odpowiedzialności za uszkodzenie urządzenia lub obiektu uzgodnionego w niniejszej decyzji przy robotach utrzymaniowych na w/w drodze.
5. Sieć kanalizacji sanitarnej w pasie drogowym drogi powiatowej Nr 1347W:
 - odcinek sieci kanalizacji sanitarnej od posesji nr 88 do skrzyżowania z drogą powiatową Nr 1343W należy zlokalizować zgodnie z przebiegiem naniesionym na załączonej mapie i przekrojem poprzecznym nr 1.
 - odcinek sieci kanalizacji sanitarnej od skrzyżowania z drogą powiatową Nr 1343W do przejścia poprzecznego pod drogą na wysokości działki nr ew. 403/6 należy zlokalizować w odległości min. 1,5m od krawędzi jezdni do krawędzi rury kanału tłocznego, odległość krawędzi wykopu od krawędzi jezdni min. 1,0m. Sieć należy umieścić zgodnie z przekrojem nr 2.
 - odcinek sieci kanalizacji sanitarnej od przejścia poprzecznego pod drogą na wysokości działki nr ew. 403/6 do końca projektowanego odcinka należy zlokalizować w odległości min. 1,5m od krawędzi jezdni do krawędzi rury kanału tłocznego odległość krawędzi wykopu od krawędzi jezdni min. 1,0m. Sieć należy umieścić zgodnie z przekrojem nr 3.
 - przejścia poprzeczne kanalizacji sanitarnej oraz przejścia poprzeczne przyłączy pod drogą należy wykonać metodą przewiertu sterowanego w rurze osłonowej
6. Sieć kanalizacji sanitarnej w pasie drogowym drogi powiatowej Nr 1343W należy zlokalizować:
 - odcinek sieci kanalizacji sanitarnej od skrzyżowania z drogą powiatową Nr 1347W do końca działki nr ew. 72/4 należy zlokalizować zgodnie z przebiegiem naniesionym na załączonej mapie i przekrojem poprzecznym nr 4.
 - odcinek sieci kanalizacji sanitarnej od działki nr ew. 72/4 do końca działki nr ew. 72/1 należy zlokalizować w odległości min. 2,0m od krawędzi jezdni do krawędzi rury kanału grawitacyjnego, odległość krawędzi wykopu do krawędzi jezdni min. 1,5m
 - odcinek sieci kanalizacji sanitarnej od działki nr ew. 72/1 do końca działki nr ew. 56/13 należy zlokalizować w odległości min. 1,5m od krawędzi jezdni do krawędzi rury kanału grawitacyjnego, odległość krawędzi wykopu od krawędzi jezdni min. 1,0m. Sieć należy umieścić zgodnie z przekrojem nr 5 i nr 6.
 - odcinek sieci kanalizacji sanitarnej od działki nr ew. 56/13 do końca projektowanego odcinka należy zlokalizować w odległości min. 2,0m od krawędzi jezdni do krawędzi rury kanału grawitacyjnego, odległość krawędzi wykopu od krawędzi jezdni min. 1,5m
 - odcinek sieci kanalizacji sanitarnej od działki nr ew. 56/5 do działki nr ew. 56/14 wykonać metodą przewiertu sterowanego
 - przejścia poprzeczne sieci kanalizacji sanitarnej oraz przejścia poprzeczne przyłączy należy wykonać metodą przewiertu sterowanego.
7. Sieć kanalizacji sanitarnej należy posadzić na głębokości zgodnie z załączonymi przekrojami poprzecznymi stanowiącymi integralną część niniejszej decyzji.
8. W miejscu lokalizacji sieci kanalizacji sanitarnej należy przewidzieć wymianę gruntu na przepuszczalny, na głębokości wykopu.



0002495.2019

9. Należy odbudować istniejący chodnik z płyt betonowych w pasie drogowym drogi powiatowej Nr 1347W na odcinku o długości 150m i szerokości 2,0m (odcinek od skrzyżowania z drogą powiatową Nr 1343W do końca działki nr ew. 34/10).
10. Odbudowę zajętych elementów pasa drogowego należy wykonywać pod nadzorem inspektora nadzoru z uprawnieniami drogowymi i aktualnym zaświadczeniem o ubezpieczeniu od odpowiedzialności cywilnej (*numer ewidencyjny*) w związku z możliwością ewentualnego wystąpienia szkód wynikających z nienależytego nadzoru.
11. Inwestor ponosi odpowiedzialność za naruszenie praw osób trzecich, spowodowanie awarii urządzeń obcych zaistniałych w związku z zajęciem terenu, a także skutków wypadków i kolizji.
12. Po zakończeniu robót związanych z budową w/w zamierzenia inwestycyjnego, teren pasa drogi powiatowej należy uporządkować oraz odbudować poszczególne elementy przywracając je do poprzedniego stanu użyteczności, a następnie protokółarnie przekazać przedstawicielowi Powiatowego Zarządu Dróg w Garwolinie.
13. W przypadku stwierdzenia przez tutejszy zarząd, że przedmiotowa inwestycja powoduje niszczenie lub uszkodzenie dróg, a w szczególności zagraża bezpieczeństwu ruchu drogowego, wnioskodawca zobowiązany będzie natychmiast po wezwaniu - przywrócić poszczególne elementy zagospodarowania pasa drogowego dróg powiatowych Nr 1347W i 1343W do poprzedniego stanu użyteczności.
14. Warunkiem uzyskania zezwolenia na zajęcie pasa drogowego w/w dróg jest przedłożenie zatwierdzonego projektu czasowej organizacji ruchu na czas budowy kanalizacji sanitarnej.
15. Za umieszczenie w pasie drogowym sieci kanalizacji sanitarnej będzie pobierana każdego roku kalendarzowego opłata roczna, natomiast za zajęcie pasa drogowego na czas prowadzenia robót opłata jednorazowa.
16. Jeżeli podczas wykonywania robót kanalizacyjnych nastąpi uszkodzenie jezdni polegające na zapadnięciu, przelamaniu, odkształceniu, spękaniu należy odbudować jej pełną konstrukcję wg. następującej technologii:
 - wykonać podbudowę z gruntu stabilizowanego cementem $R_m=1,5$ MPa grubości 15cm.
 - wykonać podbudowę z kruszywa łamanego stabilizowanego mechanicznie gr. 25cm,
 - wykonać warstwę wiążącą z betonu asfaltowego gr. 5cm, KR-3
 - wykonać warstwę ścieralną z betonu asfaltowego gr. 4 cm, KR-3.Naprawianą powierzchnię jezdni (według pełnej konstrukcji) ze względu na siły ścinające należy zwiększyć o 50% z każdej strony uszkodzonej jezdni.
17. Po wykonaniu robót wymienionych „w punkcie „16” należy odbudować jezdnię z betonu asfaltowego grubości 4cm, KR-3, na całej jej szerokości i na długości uszkodzonego odcinka nawierzchni objętego robotami kanalizacyjnymi.

Powyższe oznacza, że udostępniam teren pasa drogowego dróg powiatowych Nr 1347W i Nr 1343W w miejscowości Gończyce dla potrzeb oświadczenia o posiadaniu prawa do dysponowania nieruchomością na cele budowlane (*art. 32 i 33 ustawy z dnia 07lipca 1994r. – Prawo Budowlane Dz. U. z 2018r., poz. 1202*) w zakresie wynikającym z uzgodnionej lokalizacji przedmiotowej sieci kanalizacji sanitarnej po spełnieniu w/w warunków.

POUCZENIE

1. Od niniejszej decyzji służy odwołanie do Samorządowego Kolegium Odwoławczego w Siedlcach za pośrednictwem organu, który wydał decyzję w terminie 14 dni od daty doręczenia.
2. W trakcie biegu terminu do wniesienia odwołania strona może zrzec się prawa do wniesienia odwołania wobec organu administracji publicznej, który wydał decyzję.
3. Z dniem doręczenia organowi administracji publicznej oświadczenia o zrzeczeniu się prawa do wniesienia odwołania przez ostatnią ze stron postępowania, decyzja staje się ostateczna i prawomocna.
4. W przypadku złożenia przez stronę oświadczenia o zrzeczeniu się prawa do odwołania od decyzji, nie przysługuje prawo do odwołania się ani skarga do sądu administracyjnego.

Przed rozpoczęciem robót budowlanych inwestor jest zobowiązany do:

1. Uzyskania pozwolenia na budowę w trybie i na zasadach określonych w przepisach ustawy Prawo budowlane lub dokonać zgłoszenia wykonywania robót budowlanych.
2. Uzgodnienia z zarządcą drogi, przed uzyskaniem pozwolenia na budowę, projektu budowlanego obiektu lub urządzenia.
3. Uzyskania zezwolenia zarządcy drogi na zajęcie pasa drogowego, dotyczącego prowadzenia robót w pasie drogowym lub na umieszczenie w nim obiektu lub urządzenia

Niniejsza decyzja jest zwolniona z opłaty skarbowej na podstawie ustawy z dnia 16 listopada 2006r. o opłacie skarbowej (Dz. U. z 2018r., poz. 1044 z późn. zm. - załącznik do w/w ustawy część III, ust.44 kol. 4 pkt.9).


Otrzymują:

1. Gmina Sobolew, ul. Rynek 1, 08 - 460 Sobolew
2. a/a

Sprawę prowadzi:
Krzysztof Świętochowski - Specjalista w Wydziale Utrzymania oraz Ochrony Dróg i Mostów
tel. (25) 6852613



Za Zarządcę Drogi w Gminie Garwolinie
DIREKTOR POWIATOWEGO ZARZĄDU DRÓG W GARWOLINIE
mgr Marek J. Jędrzak



Garwolin, dnia 14 lutego 2020r.

WU.434.9.2020

DECYZJA Nr 32/2020

Na podstawie art. 39 ust. 3 oraz ust. 3a ustawy z dnia 21 marca 1985r. o drogach publicznych (t. j. Dz. U. z 2018 r., poz. 2068 ze zm.) oraz art. 104 ustawy z dnia 14 czerwca 1960r. - Kodeks postępowania administracyjnego (t. j. Dz. U. z 2018r., poz. 2096 ze zm.), a także uchwały Nr 631/212/17 z dnia 8 listopada 2017r. Zarządu Powiatu Garwolińskiego w sprawie upoważnienia Pana Marka Jonczaka, Dyrektora Powiatowego Zarządu Dróg w Garwolinie do wydawania decyzji administracyjnych na podstawie ustawy o drogach publicznych oraz przepisów wykonawczych do tej ustawy, postanowień, zaświadczeń, a także do poświadczania za zgodność odpisów dokumentów przedstawionych przez stronę na potrzeby prowadzonych postępowań z oryginałem, po rozpatrzeniu wniosku złożonego przez Gminę Sobolew, ul. Rynek 1, 08-460 Sobolew o wydanie zezwolenia na lokalizację kanalizacji sanitarnej w pasie drogowym drogi będącej w zarządzie powiatu na działkach nr ew. 908 i 591/1 (dawna droga krajowa nr 17 w km 58+930÷61+450) w miejscowości Gończyce zgodnie z przebiegiem naniesionej na załączonej mapie.

- z e z w a l a m:** Gminie Sobolew, ul. Rynek 1, 08- 460 Sobolew na lokalizację kanalizacji sanitarnej w pasie drogowym drogi będącej w zarządzie powiatu na działkach nr ew. 908 i 591/1 (dawna droga krajowa nr 17 w km 58+930÷61+450) w miejscowości Gończyce zgodnie z przebiegiem naniesionym na załączonych mapach stanowiących integralną część niniejszej decyzji.
- Jeżeli budowa, przebudowa lub remont w/w drogi będzie wymagał przełożenia urządzenia lub obiektu uzgodnionego niniejszą decyzją, koszt tego przełożenia ponosi jego właściciel, zgodnie z art. 39 ust. 5 ustawy o drogach publicznych.
- Utrzymanie obiektów i urządzeń, uzgodnionych niniejszą decyzją, należy do ich posiadaczy, zgodnie z art. 39 ust. 4 ustawy o drogach publicznych.
- Powiatowy Zarząd Dróg w Garwolinie nie bierze odpowiedzialności za uszkodzenie urządzenia lub obiektu uzgodnionego w niniejszej decyzji przy robotach utrzymaniowych na w/w drodze.
- Sieć kanalizacji sanitarnej w pasie drogowym należy zlokalizować zgodnie z przebiegiem naniesionym na załączonej mapie stanowiącej integralną część niniejszej decyzji.
- Przejście poprzeczne sieci kanalizacji sanitarnej pod drogą należy wykonać metodą przewiertu w rurze osłonowej, komory przewiertu usytuować poza działką nr ew. 908.
- W miejscu lokalizacji sieci kanalizacji sanitarnej należy przewidzieć wymianę gruntu na przepuszczalny, na głębokości wykopu.
- Po wykonaniu sieci kanalizacji sanitarnej należy:
 - zagęścić wykop warstwami grubości 20-30cm (wskaźnik zagęszczenia $I_s=1,0$)
 - odbudować pas drogi.
- Inwestor ponosi odpowiedzialność za naruszenie praw osób trzecich, spowodowanie awarii urządzeń obcych zaistniałych w związku z zajęciem terenu, a także skutków wypadków i kolizji.
- Po zakończeniu robót związanych z budową w/w zamierzenia inwestycyjnego, teren pasa drogi powiatowej należy uporządkować oraz odbudować poszczególne elementy przywracając je do poprzedniego stanu użyteczności, a następnie protokółarnie przekazać przedstawicielowi Powiatowego Zarządu Dróg w Garwolinie.
- W przypadku stwierdzenia przez tutejszy zarząd, że przedmiotowa inwestycja powoduje niszczenie lub uszkodzenie drogi, a w szczególności zagraża bezpieczeństwu ruchu drogowego, wnioskodawca zobowiązany będzie natychmiast po wezwaniu - przywrócić poszczególne elementy zagospodarowania pasa drogowego w/w drogi powiatowej do poprzedniego stanu użyteczności.
- Warunkiem uzyskania zezwolenia na zajęcie pasa drogowego w/w drogi jest przedłożenie zatwierdzonego projektu czasowej organizacji ruchu na czas budowy kanalizacji sanitarnej.
- Za umieszczenie w pasie drogowym sieci kanalizacji sanitarnej będzie pobierana każdego roku kalendarzowego opłata roczna, natomiast za zajęcie pasa drogowego na czas prowadzenia robót opłata jednorazowa.

Ze względu na toczącą się procedurę regulacji stanu prawnego działek nr ew. 908 i 591/1 w m. Gończyce, będących w pasie dawnej drogi krajowej nr 17, a zaliczonej uchwałą nr 186/2019 Sejmiku Województwa Mazowieckiego z dnia 19 listopada 2019r. do kategorii dróg powiatowych, inwestor winien wystąpić do właściciela/trwałego zarządcy (zgodnie z aktualnym wypisem z rejestru gruntów) działek nr ew. 908 i 591/1 w miejscowości Gończyce o udostępnienie ich dla potrzeb oświadczenia o posiadanym prawie do dysponowania nieruchomością na cele budowlane (art. 32 i 33 ustawy z dnia 07 lipca 1994r. – Prawo Budowlane t. j. Dz. U. 2019, poz. 1186 ze zm.) w zakresie wynikającym z uzgodnionej lokalizacji przedmiotowej kanalizacji sanitarnej po spełnieniu w/w warunków.

POUCZENIE

1. Od niniejszej decyzji służy odwołanie do Samorządowego Kolegium Odwoławczego w Siedlcach za pośrednictwem organu, który wydał decyzję w terminie 14 dni od daty doręczenia.
2. W trakcie biegu terminu do wniesienia odwołania strona może zrzec się prawa do wniesienia odwołania wobec organu administracji publicznej, który wydał decyzję.
3. Z dniem doręczenia organowi administracji publicznej oświadczenia o zrzeczeniu się prawa do wniesienia odwołania przez ostatnią ze stron postępowania, decyzja staje się ostateczna i prawomocna.
4. W przypadku złożenia przez stronę oświadczenia o zrzeczeniu się prawa do odwołania od decyzji, nie przysługuje prawo do odwołania się ani skarga do sądu administracyjnego.

Przed rozpoczęciem robót budowlanych inwestor jest zobowiązany do:

1. Uzyskania pozwolenie na budowę w trybie i na zasadach określonych w przepisach ustawy Prawo budowlane lub dokonać zgłoszenia wykonywania robót budowlanych.
2. Uzgodnienia z zarządcą drogi, przed uzyskaniem pozwolenia na budowę, projektu budowlanego obiektu lub urządzenia.
3. Uzyskania zezwolenia zarządcy drogi na zajęcie pasa drogowego, dotyczącego prowadzenia robót w pasie drogowym lub na umieszczenie w nim obiektu lub urządzenia

Niniejsza decyzja jest zwolniona z opłaty skarbowej na podstawie ustawy z dnia 16 listopada 2006r. o opłacie skarbowej (Dz. U. z 2019r., poz. 1000 z późn. zm. - załącznik do w/w ustawy część III, ust.44 kol. 4 pkt.9).



Otrzymują:


1. Gmina Sobolew,
ul. Rynek 1
08 - 460 Sobolew
2. a/a

Z up. Zarządu Powiatu Garwolińskiego
Dyrektor Miejskiego Zarządu Dróg w Garwolinie
mgr Marek Jonczak



Państwowe
Gospodarstwo Wodne
Wody Polskie
Dyrektor
Zarządu Zlewni
w Warszawie
WA.ZUZ.6.4210.379.2020.BP

Warszawa, 21 lipca 2020 r.



DECYZJA

Na podstawie art. 104 i art. 107 § 1 ustawy z dnia 14 czerwca 1960r. *Kodeks postępowania administracyjnego* (Dz. U. z 2020r. poz. 256 z późn. zm.) oraz art. 407 ust. 1, art. 389 pkt 9, art. 397 ust. 3 pkt 2, art. 400 ust. 1 i 6 oraz art. 17 ust 1 pkt 3 lit b), art. 403 ust. 1 i 2 oraz art. 396 ust. 1 ustawy z dnia 20 lipca 2017 r. *Prawo wodne* (Dz. U. z 2020 r. poz. 310 z późn. zm.), po rozpatrzeniu wniosku Gminy Sobolew, w sprawie udzielenia pozwoleń wodnoprawnych na prowadzenie kanalizacji sanitarnej pod dnem rzeki Promnik na działkach o nr ew. 942/4 oraz 943 obręb 0004 Gończyce, gmina Sobolew

orzekam

- I. Udzielam **Gminie Sobolew** pozwoleń wodnoprawnych na przejście sieci kanalizacji sanitarnej pod dnem rzeki Promnik:
 1. Grawitacyjnej **NR1** w km 26+265 rzeki Promnik, na działce o nr ew. 942/4 obręb 0004 Gończyce, gmina Sobolew, na następujących warunkach:
 - przejście wykonane będzie w rurze osłonowej DN315 o długości 49 m, rurą przewodową DN200;
 - rzędna dna rurociągu grawitacyjnego DN200 na wlocie (X: 5738414,4; Y: 7549552,5) wyniesie: 150,95 m n.p.m., natomiast rzędna dna rurociągu grawitacyjnego DN200 na wylocie (X: 5738412,4; Y: 7549560,3) wyniesie: 150,85 m n.p.m.
 - końce rur osłonowych będą wyprowadzone na odległość minimum 14 m poza obszar rzeki;
 - głębokość przejścia kanalizacji pod dnem rzeki będzie wynosiła 1,6 m.
 2. Tłocznej **NR2** w km 26+265 rzeki Promnik, na działce o nr ew. 942/4 obręb 0004 Gończyce, gmina Sobolew, na następujących warunkach:
 - przejście wykonane będzie w rurze osłonowej DN250 o długości 49 m, rurą przewodową DN140;
 - rzędna osi rurociągu tłoczego DN140 na wlocie (X: 5738414,9; Y: 7549552,4) wyniesie 151,70 m n.p.m., natomiast rzędna osi rurociągu tłoczego DN140 na wylocie (X: 5738412,8; Y: 7549560,5) wyniesie 151 m n.p.m.;
 - końce rur osłonowych będą wyprowadzone na odległość minimum 14 m poza obszar rzeki;
 - głębokość przejścia kanalizacji pod dnem rzeki będzie wynosiła 1,6 m.
 3. Grawitacyjnej **NR3** w km 27+940 rzeki Promnik, na działce o nr ew. 943 obręb 0004 Gończyce, gmina Sobolew, na następujących warunkach:
 - przejście wykonane będzie w rurze osłonowej DN315 o długości 16 m, rurą przewodową DN200;
 - rzędna dna rurociągu grawitacyjnego DN200 na wlocie (X: 5739155,3; Y: 7550958,0) wyniesie: 156,54 m n.p.m., natomiast rzędna dna rurociągu grawitacyjnego DN200 na wylocie (X: 5738412,4; Y: 7549560,3) wyniesie: 156,46 m n.p.m.;
 - końce rur osłonowych będą wyprowadzone na odległość minimum 4 m poza obszar rzeki;
 - głębokość przejścia kanalizacji pod dnem rzeki będzie wynosiła 1,5 m.

II. Przy wykonywaniu uprawnień wynikających z niniejszego pozwolenia wodnoprawnego zakład jest zobowiązany do przestrzegania następującego obowiązku:

1. Poinformowania Nadzoru Wodnego w Garwolinie Państwowego Gospodarstwa Wodnego Wody Polskie o zamiarze rozpoczęcia prac oraz o ich zakończeniu, w terminie 7 dni przed rozpoczęciem prac i po ich zakończeniu.

III. Pozwolenie wodnoprawne nie rodzi praw do nieruchomości i urządzeń wodnych koniecznych do jego realizacji oraz nie narusza prawa własności i uprawnień osób trzecich przysługujących wobec tych nieruchomości i urządzeń (art. 393 ust. 4 ustawy z dnia 20 lipca 2017 r. - *Prawo wodne*).

Uzasadnienie

Gmina Sobolew, wnioskiem z dnia 17 czerwca 2020 r., zwróciła się do Dyrektora Zarządu Zlewni w Warszawie Państwowego Gospodarstwa Wodnego Wody Polskie o wydanie pozwoleń wodnoprawnych na prowadzenie kanalizacji sanitarnej pod dnem rzeki Promnik na działkach o nr ew. 942/4 oraz 943 obręb 0004 Gończyce, gmina Sobolew. Do wniosku dołączono operat wodnoprawny w wersji papierowej i elektronicznej wraz z opisem prowadzenia zamierzonej działalności niezawierającym określeń specjalistycznych, wypisy z rejestru gruntów dla działek usytuowanych w zasięgu oddziaływania planowanych działań oraz decyzję o ustaleniu lokalizacji celu publicznego.

Z przedłożonych materiałów wynika, że planowane jest wykonanie trzech przejść metodą przewiertu sterowanego kanalizacji sanitarnej pod dnem rzeki Promnik. Dwóch, grawitacyjnego i tłoczego, w km 26+265 rzeki Promnik, na działce o nr ew. 942/4 obręb 0004 Gończyce, gmina Sobolew, oraz jednego grawitacyjnego w km 27+940 rzeki Promnik na działce o nr ew. 943 obręb 0004 Gończyce, gmina Sobolew.

Stosownie do treści art. 389 ust. 9 ustawy *Prawo wodne* (Dz. U. z 2020 r. poz. 310 z późn. zm.) na prowadzenie przez wody powierzchniowe płynące rurociągów wymagane jest uzyskanie pozwolenia wodnoprawnego. Stosownie do art. 397 ust. 3 pkt 2 ww. ustawy organem właściwym do wydania przedmiotowego pozwolenia wodnoprawnego jest Dyrektor Zarządu Zlewni Wód Polskich.

Stosownie do art. 400 ust. 7 ustawy *Prawo wodne* informację o wszczęciu postępowania administracyjnego w sprawie wydania pozwolenia wodnoprawnego podano do publicznej wiadomości. Stronom postępowania zapewniono możliwość czynnego udziału w postępowaniu.

Po przeanalizowaniu przedłożonych materiałów nie stwierdzono naruszeń warunków określonych w art. 396 ust 1 ustawy *Prawo wodne*, w związku z tym udzielono pozwolenia wodnoprawnego zgodnie z wnioskiem. Wszystkie warunki nałożone niniejszą decyzją wynikają z przedłożonych materiałów.

Zgodnie z art. 400 ust. 6 oraz art. 17 ust 1 pkt 3 lit b) ustawy *Prawo wodne* nie ustalono czasu obowiązywania niniejszego pozwolenia wodnoprawnego.

Biorąc pod uwagę powyższe, orzeczono jak w sentencji.

Pouczenie

Na podstawie art. 127 § 1 i 2 oraz art. 129 § 1 i 2 ustawy z dnia 14 czerwca 1960r. *Kodeks postępowania administracyjnego* (Dz. U. z 2020r. poz. 256 z późn. zm.) oraz art. 14 ust. 4 ustawy z dnia 20 lipca 2017 r. *Prawo wodne* (Dz. U. z 2020 r. poz. 310 z późn. zm.) od niniejszej decyzji przysługuje stronom prawo do wniesienia odwołania do Dyrektora Regionalnego Zarządu Gospodarki Wodnej w Warszawie Państwowego Gospodarstwa Wodnego Wody Polskie za pośrednictwem Dyrektora Zarządu Zlewni w Warszawie Państwowego Gospodarstwa Wodnego Wody Polskie w terminie 14 dni od dnia jej doręczenia.

Stosownie do art. 127a *Kodeksu postępowania administracyjnego* w trakcie biegu terminu do wniesienia odwołania strona może zrzec się prawa do wniesienia odwołania wobec organu administracji


publicznej, który wydał decyzję. Z dniem doręczenia Dyrektorowi Zarządu Zlewni w Warszawie Państwowego Gospodarstwa Wodnego Wody Polskie oświadczenia o zrzeczeniu się prawa do wniesienia odwołania przez ostatnią ze stron postępowania, decyzja staje się ostateczna i prawomocna.

Rozdzielnik:

1. Gmina Sobolew
ul. Rynek 1, 08-460 Sobolew
2. Dyrektor Regionalnego Zarządu Gospodarki Wodnej w Warszawie
Państwowe Gospodarstwo Wodne Wody Polskie
ul. Zarzecze 13 B, 03-194 Warszawa
3. a/a

Do wiadomości:

1. Nadzór Wodny w Garwolinie
Państwowe Gospodarstwo Wodne Wody Polskie
ul. Jana Pawła II 10, 08-400 Garwolin



DYREKTOR

Z up. Zastępca Dyrektora
Krzysztof Sulikowski

DECYZJA Nr 62/2020

Na podstawie art. 19 ust. 2 pkt 4, art. 39 ust. 3 i ust. 3a ustawy z dnia 21 marca 1985 r. o drogach publicznych (Dz. U. z 2018 r. poz. 2068 z późn. zm.) oraz art. 104, art. 107, art. 127a, art. 130 § 4 ustawy z dnia 14 czerwca 1960 r. Kodeks postępowania administracyjnego (tj. Dz. U. z 2018 r. poz. 2096 z późn. zm.),

na wniosek z dnia 13.07.2020 r. złożony przez Gminę Sobolew z siedzibą ul. Rynek 1, 08-460 Sobolew.

Wójt Gminy Sobolew

1. **Zezwala** na lokalizację obiektu lub urządzenia na cele niezwiązane z potrzebami zarządzania drogami, potrzebami ruchu drogowego, budową, przebudową, remontem, utrzymaniem i ochroną drogi w pasie drogowym drogi gminnej między innymi w **Gończycach, dz. ew. 32/2, 905, 906/2, 907, 917, 918, 919, 922, 923, 925, 958/1, 958/2, 1009, 1010, 1020, 1043 sieci kanalizacji sanitarnej grawitacyjnej DN 200 PE, sieci kanalizacji sanitarnej tłocznej DN 90-125 PE wraz z przyłączami kanalizacji sanitarnej DN 160 PE do działek przyległych w Gończycach.**
2. Ustala się następujące warunki zezwolenia:
 - a. w przypadku wystąpienia kolizji uzgodnionego niniejszą decyzją obiektu lub urządzenia z prowadzonymi przez zarządcę drogi robotami, właściciel obiektu lub urządzenia zobowiązany jest do jego przebudowy na koszt własny i w terminie wyznaczonym przez zarządcę drogi, zgodnie z art. 39 ust. 5 pkt 2 ustawy o drogach publicznych,
 - b. lokalizacja sieci kanalizacji sanitarnej z przyłączami kanalizacji sanitarnej winna być zgodna z lokalizacją przedstawioną na mapie do celów projektowych załączoną do akt sprawy i dokumentacja techniczną.

Uzasadnienie

Na podstawie art. 107 § 4 K.p.a. odstępuje się od uzasadnienia decyzji, gdyż uwzględnia ona w całości żądanie strony.

Pouczenie

Zgodnie z art. 39 ust. 3a, ust. 4, ust. 5 ustawy o drogach publicznych:

1. Inwestor przed rozpoczęciem robót budowlanych, jest zobowiązany do:
 - a. uzyskania pozwolenia na budowę lub zgłoszenia budowy albo wykonywania robót budowlanych
 - b. uzgodnienia z zarządcą drogi, przed uzyskaniem pozwolenia na budowę, projektu budowlanego obiektu lub urządzenia niezwiązanego z potrzebami zarządzania drogami lub potrzebami ruchu drogowego
 - c. uzyskania zezwolenia zarządcy drogi na zajęcie pasa drogowego, dotyczącego prowadzenia robót w pasie drogowym lub na umieszczenie w nim obiektu lub urządzenia lub podpisać umowę cywilno-prawną w przypadku dróg wewnętrznych.
 - d. utrzymanie obiektu/urządzenia należy do jego posiadacza
2. jeśli budowa, przebudowa lub remont drogi wymaga przełożenia obiektu/urządzenia koszt tego ponosi:
 - a. zarządca drogi, gdy okres umieszczenia obiektu/urządzenia w pasie drogowym jest krótszy lub równy 4 lata, licząc od dnia wydania zezwolenia przez zarządcę drogi zachowując dotychczasowe właściwości użytkowe i parametry techniczne obiektu/urządzenia

- b. właściciel obiektu/urządzenia, gdy okres umieszczenia obiektu/urządzenia w pasie drogowym jest dłuższy niż 4 lata, licząc od dnia wydania zezwolenia przez zarządcę drogi lub gdy na żądanie właściciela wprowadzono ulepszenia w obiekcie/urządzeniu

Inwestor, przed rozpoczęciem robót, jest zobowiązany do uzyskania zatwierdzenia przez Powiatowego Inspektora Ruchu Drogowego projektu organizacji ruchu na czas zajęcia pasa drogowego,

Zgodnie z art. 40 ustawy o drogach publicznych prace w pasie drogowym mogą być realizowane po uprzednim uzyskaniu decyzji zezwalającej na zajęcie pasa drogowego, o którą należy wystąpić do właściciela drogi (zarządcy drogi) z jednomiesięcznym wyprzedzeniem, przed terminem planowanego zajęcia pasa drogowego. Za umieszczenie obiektów/urządzeń nie związanych z funkcjonowaniem drogi zostanie naliczona opłata roczna.

Szczegółowe warunki określające wykonanie prac w pasie drogowym i związane z tym opłaty zostaną określone w decyzji zezwalającej na zajęcie pasa drogowego. Ogólne zasady prowadzenia robót w pasie drogowym oraz zasady odtwarzania nawierzchni są dostępne w Urzędzie Gminy Sobolew ul. Rynek 1, 08-460 Sobolew.

Od niniejszej decyzji służy stronie odwołanie do Samorządowego Kolegium Odwoławczego w Siedlcach przy ul. J. Piłsudskiego 38 za pośrednictwem organu, który ją wydał w terminie 14 dni od dnia jej doręczenia.

W trakcie biegu terminu do wniesienia odwołania, strona może zrzec się prawa wniesienia odwołania wobec organu administracji publicznej, który ją wydał.

Z dniem doręczenia organowi administracji publicznej oświadczenia, o zrzeczeniu się prawa do wniesienia odwołania przez ostatnią ze stron postępowania, decyzja staje się ostateczna i prawomocna.



Z up. ...
mgr ...

Otrzymują:

1. Gmina Sobolew
ul. Rynek 1, 08-460 Sobolew
2. a/a

Wydana decyzja nie podlega opłacie skarbowej – tabela część III poz. 44.pkt 2 ppkt 8 załącznika do ustawy z dnia 16 listopada 2006 r. o opłacie skarbowej (Dz. U. Nr 225, poz. 1635 z późn. zm.)

DECYZJA NR 1388/2019

Na podstawie art. 39 ust. 3 i 3a ustawy z dnia 21 marca 1985 r. o drogach publicznych (Dz. U. z 2018 r. poz. 2068 z późn. zm.), art. 104 ustawy z dnia 14 czerwca 1960 r. Kodeks postępowania administracyjnego (Dz. U. z 2018 r. poz. 2096 z późn. zm.), oraz Uchwały nr 1807/198/16 Zarządu Województwa Mazowieckiego z dnia 15 listopada 2016 r. w sprawie udzielenia upoważnienia Katarzynie Lalak-Mierzejewskiej Zastępcy Dyrektora ds. Utrzymania Dróg i Mostów w Mazowieckim Zarządzie Dróg Wojewódzkich w Warszawie, po rozpatrzeniu wniosku z dnia 13.11.2019 r. (data wpływu do MZDW – 15.11.2019 r.) złożonego przez:

**Gmina Sobolew
ul. Rynek 1
08-460 Sobolew**

w sprawie zezwolenia na lokalizację sieci kanalizacyjnej i przyłączy kanalizacyjnych w pasie drogowym drogi wojewódzkiej nr 807

ZEZWALA SIĘ

na lokalizację sieci kanalizacyjnej i przyłączy kanalizacyjnych w pasie drogowym drogi wojewódzkiej nr 807 w miejscowości Gończyce, zgodnie z załącznikami mapowymi stanowiącymi integralną część niniejszej decyzji (załącznik nr 1 – załącznik nr 4).

Niniejsze zezwolenie wygasa, jeżeli do dnia 15.12.2022 r. wnioskodawca nie spełni wymogu określonego w pkt 1 pouczenia niniejszej decyzji.

Ustala się następujące warunki zezwolenia:

- 1) jeżeli budowa, przebudowa lub remont drogi wymaga przełożenia urządzenia lub obiektu, uzgodnionego niniejszą decyzją, koszt tego przełożenia ponosi jego właściciel, zgodnie z art. 39 ust. 5 ustawy o drogach publicznych;
- 2) utrzymanie obiektów i urządzeń, uzgodnionych niniejszą decyzją, należy do ich posiadaczy, zgodnie z art. 39 ust. 4 ustawy o drogach publicznych;
- 3) wykopy otwarte w pasie drogowym drogi wojewódzkiej ograniczyć do minimum;
- 4) przejścia poprzeczne pod drogą wojewódzką wykonać metodą przecisku/przewiertu bez naruszania warstw konstrukcyjnych drogi, umieszczając urządzenie w rurze osłonowej,
- 5) komory robocze w celu wykonania przecisków/przewiertów zlokalizować poza granicą pasa drogowego drogi wojewódzkiej;
- 6) przebieg równoległy wnioskowanej sieci w pasie drogowym zlokalizować w maksymalnym zbliżeniu do granicy pasa drogowego drogi wojewódzkiej;
- 7) wykonać inwentaryzację geodezyjną powykonawczą, jeden egzemplarz przekazać do Rejonu Drogowego Otwock – Piaseczno;
- 8) w sytuacji wystąpienia kolizji przy umieszczaniu ww. urządzeń z innymi urządzeniami usunięcie kolizji oraz koszty z tym związane należeć będą do Wnioskodawcy;
- 9) naruszony pas drogowy należy przywrócić do stanu poprzedniego zgodnie z przepisami i warunkami zawartymi w Rozporządzeniu Ministra Transportu i Gospodarki Morskiej z dnia 2 marca 1999 r. w sprawie warunków technicznych, jakim powinny odpowiadać drogi publiczne i ich usytuowanie (Dz. U. z 2016 r. poz. 124 z późn. zm.).

Niniejsza decyzja stanowi również oświadczenie o prawie do dysponowania terenem pasa drogowego na cele budowlane (art. 32 i art. 33 ustawy z dnia 7 lipca 1994 r. Prawo budowlane (Dz. U. z 2018 r. poz. 1202, z późn. zm.)), w zakresie wynikającym z uzgodnionej lokalizacji.

UZASADNIENIE

Zgodnie z art. 39 ust. 1 pkt 1 ustawy z dnia 21 marca 1985 r. o drogach publicznych w pasie drogowym zabronione jest lokalizowanie obiektów budowlanych, umieszczanie urządzeń, przedmiotów i materiałów niezwiązanych z potrzebami zarządzania drogami lub potrzebami ruchu drogowego. Wyjątek stanowi zapis art. 39 ust. 3 ww. ustawy zgodnie, z którym w szczególnie uzasadnionych przypadkach lokalizowanie w pasie drogowym obiektów budowlanych lub urządzeń

niezwiązanych z potrzebami zarządzania drogami lub potrzebami ruchu oraz reklam może nastąpić wyłącznie za zezwoleniem właściwego zarządcy drogi, wydawanym w drodze decyzji administracyjnej. Z przywołanych przepisów wynika jednoznacznie, że ustawodawca w celu ochrony pasa drogowego przeznaczonego do prowadzenia ruchu lub postępu pojazdów oraz ruchu pieszych, wprowadził zakaz lokalizowania w nim ww. urządzenia. Warunkiem odstępstwa od tego zakazu jest wystąpienie w konkretnej sprawie szczególnie uzasadnionego przypadku. Udzielenie zatem rzeczonych zezwolenia powinno mieć charakter wyjątkowy. W uznaniu organu I instancji w niniejszej sprawie w dniu wydania przedmiotowej decyzji zachodzą przesłanki określone w art. 39 ust. 3 ww. ustawy uzasadniające wyrażenie zgody na zlokalizowanie w pasie drogowym drogi wojewódzkiej wnioskowanych urządzeń. Lokalizacja nie powinna wpływać negatywnie na funkcjonowanie układu drogowego pod warunkiem zachowania przez stronę wnioskującą ww. warunków. Decyzja jest zgodna z wnioskiem strony.

POUCZENIE

Od niniejszej decyzji służy stronie odwołanie do Samorządowego Kolegium Odwoławczego w Warszawie za pośrednictwem Mazowieckiego Zarządu Dróg Wojewódzkich w Warszawie, w terminie 14 dni od dnia jej doręczenia oraz prawo do zrzeczenia się odwołania w trakcie biegu terminu do wniesienia odwołania. Skutkiem zrzeczenia się prawa do wniesienia odwołania będzie ostateczność oraz prawomocność decyzji z dniem doręczenia organowi administracji publicznej oświadczenia o zrzeczeniu się prawa do wniesienia odwołania przez ostatnią ze stron postępowania.

Niniejsza decyzja nie upoważnia do prowadzenia robót w pasie drogowym.

Przed rozpoczęciem robót budowlanych inwestor jest zobowiązany do:

- 1) uzyskania pozwolenia na budowę lub zgłoszenia budowy albo wykonywania robót budowlanych;
- 2) uzgodnienia z MZDW Rejon Drogowy Otwock – Piaseczno, przed uzyskaniem pozwolenia na budowę, projektu budowlanego obiektu lub urządzenia;
- 3) uzyskania zezwolenia MZDW Rejon Otwock - Piaseczno na zajęcie pasa drogowego, dotyczącego prowadzenia robót w pasie drogowym lub na umieszczenie w nim obiektu lub urządzenia.

Oryginał podpisali:

Z up. Zarządu Województwa Mazowieckiego
Zastępca Dyrektora
Mazowieckiego Zarządu Dróg Wojewódzkich
w Warszawie

inż. Katarzyna Lalak-Mierzejewska

Z up. ZARZĄDU WOJEWÓDZTWA MAZOWIECKIEGO
Zastępca Dyrektora
Mazowieckiego Zarządu Dróg Wojewódzkich
w Warszawie

inż. Katarzyna Lalak-Mierzejewska

Zezwolenie zwolnione jest od opłaty skarbowej zgodnie z załącznikiem do ustawy z dnia 16 listopada 2006 r. o opłacie skarbowej (Dz. U. z 2018 r. poz. 1044, z późn. zm.) – Wykaz przedmiotów opłaty skarbowej, stawki tej opłaty oraz zwolnienia, część III, ust. 44 pkt 2, zwolnienia – pkt 9.

Otrzymują:

1. Gmina Sobolew
ul. Rynek 1
08-460 Sobolew
2. Aa.

Do wiadomości:

1. Rejon Drogowy Otwock - Piaseczno

